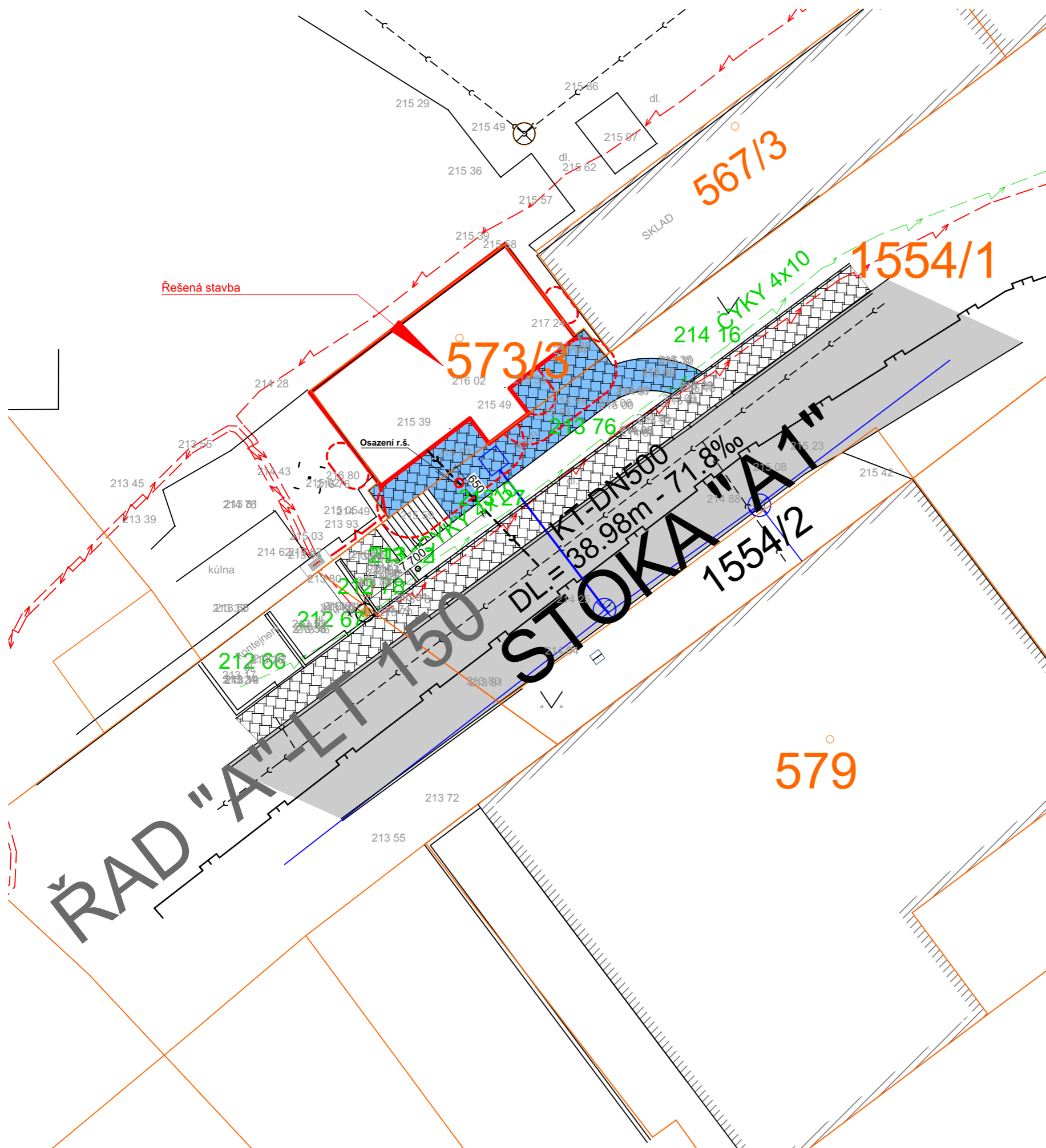




KOORDINAČNÍ SITUAČNÍ VÝKRES


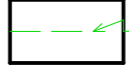
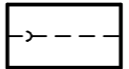

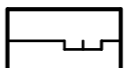
1:200




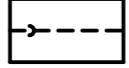

LEGENDA:

-  Ozn. řešeného území
-  Ozn. řešené stavby
-  Ozn. stávajících staveb
-  Ozn. hranic parcel
-  ozn. stávající komunikace
-  Ozn. parcelních čísel
-  Ozn. odstupových vzdáleností (PNP prostor)
-  Ozn. oprava zpevněné plochy 50m²

LEGENDA SÍTÍ:

-  Ozn. stávající kabely NN
-  Ozn. stávající kabely veřejného osvětlení
-  Ozn. stávající kanalizační řad DN500
-  Ozn. stávající vodovodní řad LT 150
-  Ozn. stávající plynovodní řad

LEGENDA PŘÍPOJEK:

-  Stávající vodovodní přípojka
-  Stávající kanalizační přípojky
-  Stávající NN přípojka

SEZNAM STAVEBNÍCH A INŽENÝRSKÝCH OBJEKTŮ

SO1 Objekt pro bydlení

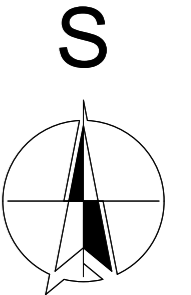
POZNÁMKA:


- Před zahájením stavby je nutné veškeré sítě technické infrastruktury vytyčit dle podmínek správců IS!
- Poloha IS je kreslena schematicky dle portálu JD TM ZK!
- Před zahájením stavby je nutné vytyčit stavbu oprávněnou osobou - geodetem!

Informace o stavbě:

- Zastavěná plocha stavby: 72,07 m² (beze změny)
 - Výška hřebene: +5,300 m (beze změny)

0,000 = podlaha 1NP



Vedoucí projektant: Bc. Jan Klimek	Návrh stavby: Bc. Jan Klimek	Vypracoval: Bc. Jan Klimek	Zodp. projektant Ing. Jiří Rychlík	
Místo stavby: k.ú. Velehrad	St. ú. Staré Město		Formát: 3A4	
Investor: Obec Velehrad, IČO: 00291536, Hradištská 231, 687 06 Velehrad				Datum: 03/2021
Akce: Stavební úpravy spojené se změnou užívání stávajícího objektu veřejného WC na objekt pro bydlení (p.č. 573/3)				Stupeň: DUR+DSP+DPS
				Číslo zak.: 21KPS08
Obsah: C Situační výkresy C.3 Koordinační situační výkres				Číslo kopie:
				Měřítko: 1:200