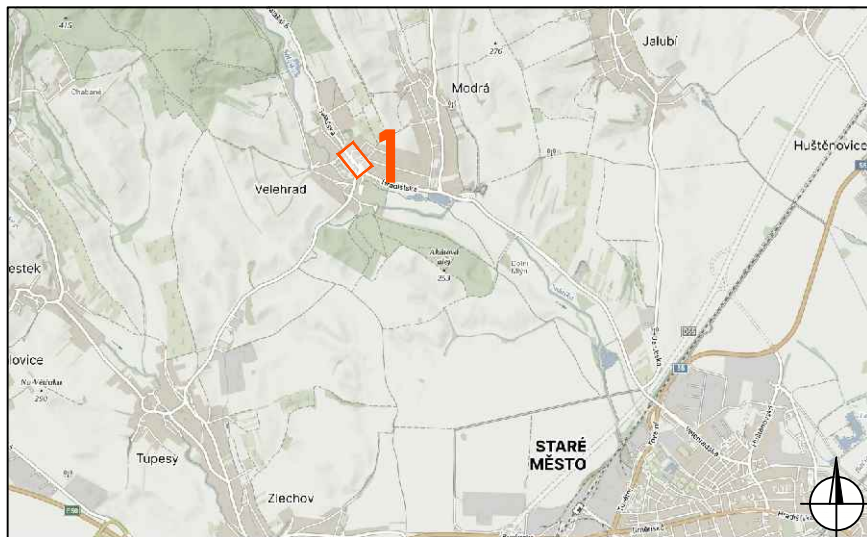







1



### Legenda:

-  P2 - navržené přechodné svíslé dopravní značení
-  P2 - stávající svíslé dopravní značení
-  P2 - zrušené/přesunuté stávající SDZ

Souhlasíme s přechodnou úpravou provozu a zvláštním užíváním pozemní komunikace.

V souladu s ustanovením § 36 odst. 3 zák. č. 500/2004 Sb. Správního řádu se vzdává práva vyjádřit se k podkladům rozhodnutí.

Dopravní značení, které bude v rozporu s přechodným dopravním značením, bude dočasně zneplatněno.

ZDROJ MAPOVÝCH PODKLADŮ Mapy.cz; © Seznam.cz, a.s. **MAPPY.CZ**

VYPRACOVAL	ZAVADIL	 NVB LINE s.r.o. Cukrovar 716 768 21 Kvasice www.nvblines.cz zavadii@nvblines.cz tel. 778 973 109
UPRAVIL		
KONTROLOVAL	JANATA	
INVESTOR	OBEC VELEHRAD	
ZHOTOVITEL	-	
NÁZEV STAVBY	<b>NÁRODNÍ POUŤ VELEHRAD</b> <b>PŘECHODNÉ DOPRAVNÍ ZNAČENÍ AKTUALIZACE 06/2024</b> DOPRAVNÍ INŽENYRSKÁ OPATŘENÍ <b>SITUACE Č.35 - STARÉ MĚSTO ŠKOLNÍ STATEK</b>	
FORMÁT	A4	
DATUM	6. 6. 2024	
Č. ZAKÁZKY	ZK-24-0126	